

SKALA 1: 1000

K: mapa zasadnicza
 S: 1:1000 skł. 184.34.1.192.3; 194.1
 C: 1-Deblina
 E: Miasto Deblina
 P: historyczny




PCZĘSTOCHOWA
 DEPARTAMENT GEODEZJI I KARTOGRAFII
 1982
 28.06.2013
 mgr inż. Sławomir Rorko
 mgr inż. Krzysztof Pado
 INSPEKTOR
 w Wydziale Geodezji, Kartografii
 i Planowania

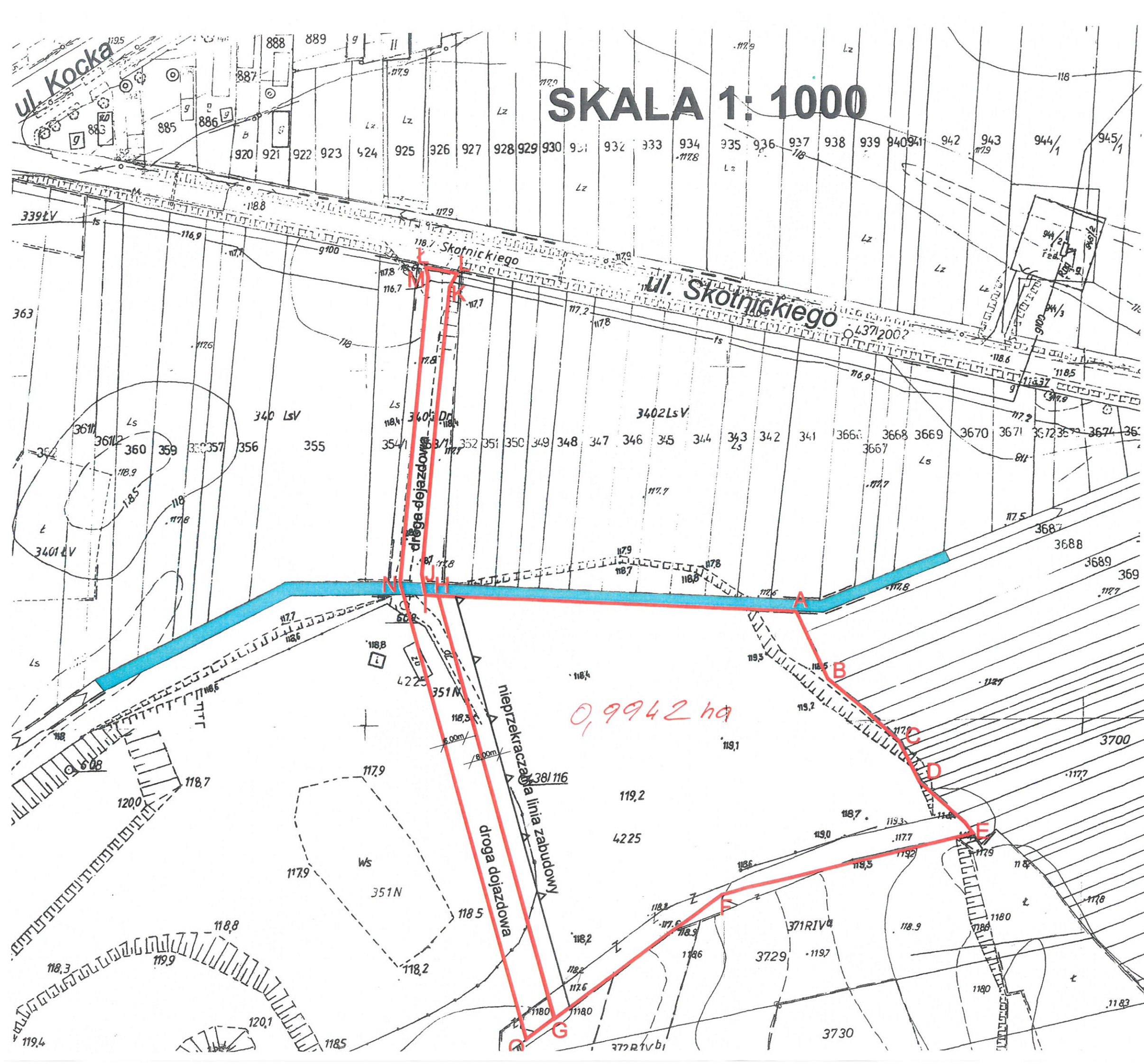
Zgodnie z art. 18 ustawy z dnia 17.06.1939 r.
 - Prawo geodezyjne i kartograficzne
 (tj. Dz. U. 2000 r. Nr 150, poz. 1650, ze zm.)
 rozpowszechnianie, rozprowadzanie oraz
 reprodukcje w celu rozpowszechniania
 i rozprowadzania niniejszej mapy
 wymaga zezwolenia Starosty.

Załącznik nr 1 do decyzji
 z dnia 06.11.2013
 znak: GMK.6733.4.2013

BURMISTRZ MIASTA
 mgr Stanisław Włodarczyk

Marek Antoni Kozłowski
 mgr inż.

-  nieprzekraczalna linia zabudowy
-  granice terenów objętych decyzją
-  rów melioracyjny



0,9942 ha